

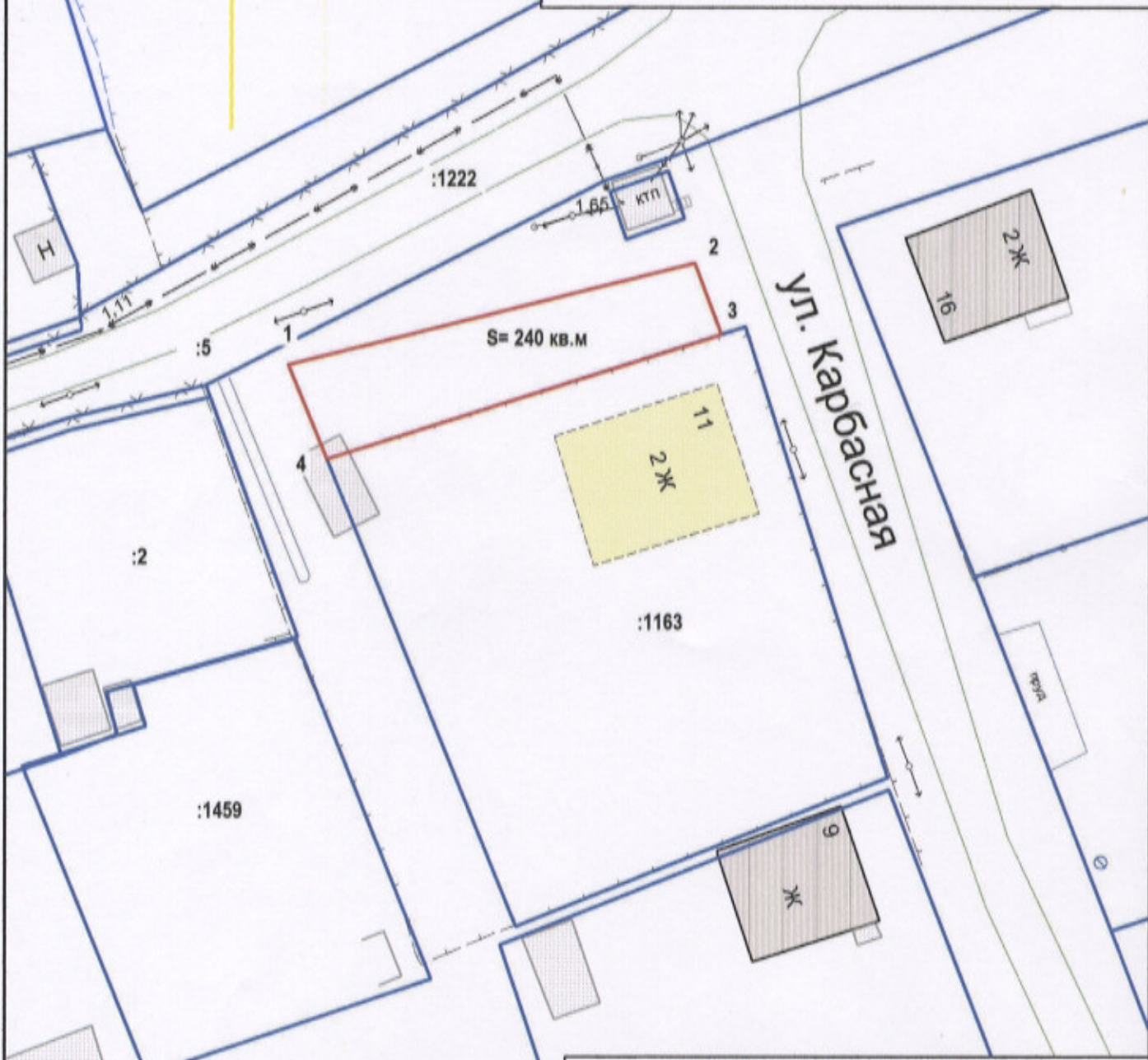
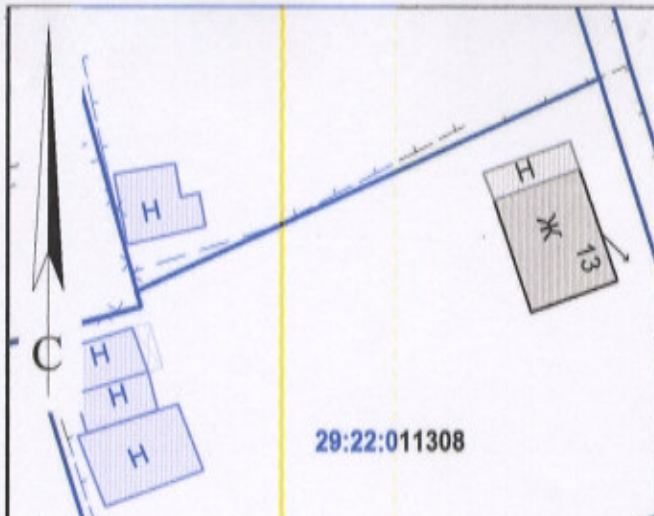
СХЕМА РАСПОЛОЖЕНИЯ ЗЕМЕЛЬНОГО УЧАСТКА НА КАДАСТРОВОМ ПЛАНЕ ТЕРРИТОРИИ

в кадастровом квартале 29:22:011308
в Маймаксанском территориальном округе
г. Архангельска
по ул. Карбасной
(категория земель - земли населенных пунктов)

УТВЕРЖДЕНА



Распоряжением Администрации
муниципального образования "Город Архангельск"

от " ____ " _____ 2019 г. № ____



Система координат МСК-29		
Условный номер земельного участка		
Площадь земельного участка 240 кв.м		
Обозначение характерных точек границ	координаты, м	
	X	Y
1	666999.49	2518647.41
2	667008.92	2518679.86
3	667003.25	2518682.25
4	666992.03	2518650.80

УСЛОВНЫЕ ОБОЗНАЧЕНИЯ:

	изображение границ образуемого земельного участка
	изображение границ учтенных земельных участков
29:22:011308	надпись кадастрового номера кадастрового квартала
:386	надпись кадастрового номера земельного участка

Масштаб 1 : 500